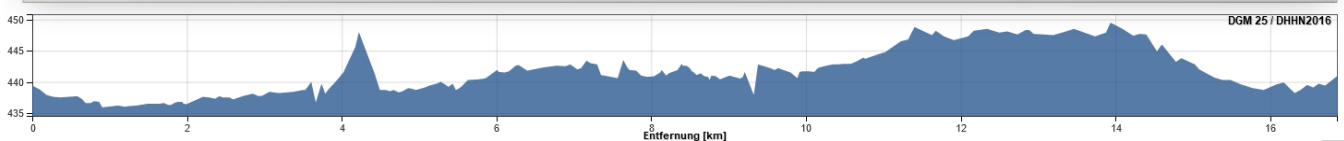
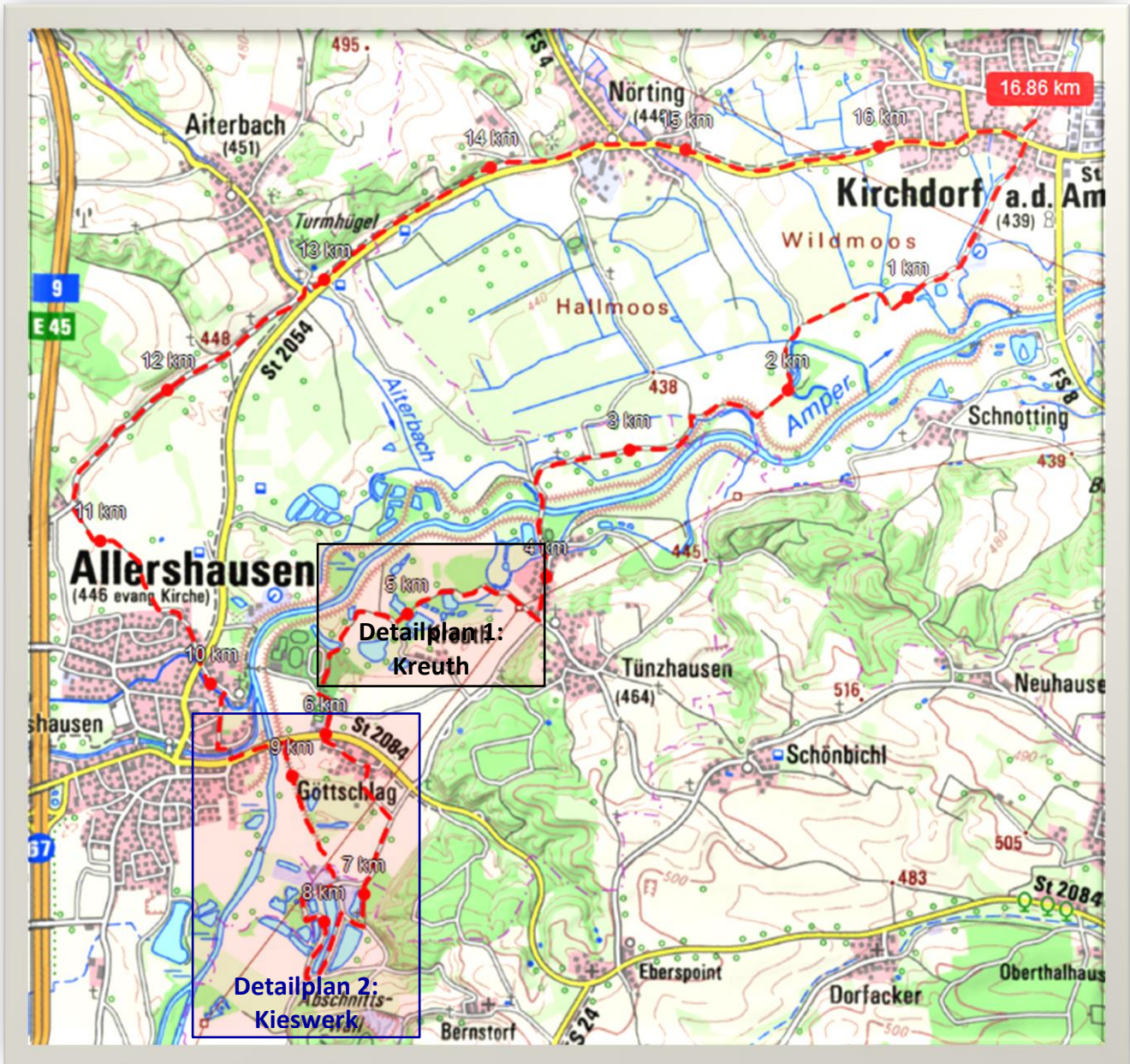


Laufstunden in und um Kirchdorf a.d. Amper

lange Laufstunden

Strecke:	Allershausener Kieswerkrunde Moosstraße-Wildmoos- Amperbrücke Tünzhausen-Tünzhausen-Kreuth-Göttschlag-Kieswerk- Allershausen-Aiterbach-Nörting-Kirchdorf-Rathausplatz		
Start:	Moosstraße; aber natürlich frei wählbar		
Charakteristik:	ein flache Runde durch das Ampertal; anfangs im Moos entlang Altarmen der Amper und auf dem Rückweg am Fuß des Tertiärhügellandes ca. 45 % Asphalt		
Länge	16,8 Kilometer		
Höhenmeter:	ca. 20 m	Tiefster Pkt: ca. 435 m	Höchster Pkt: ca. 450 m

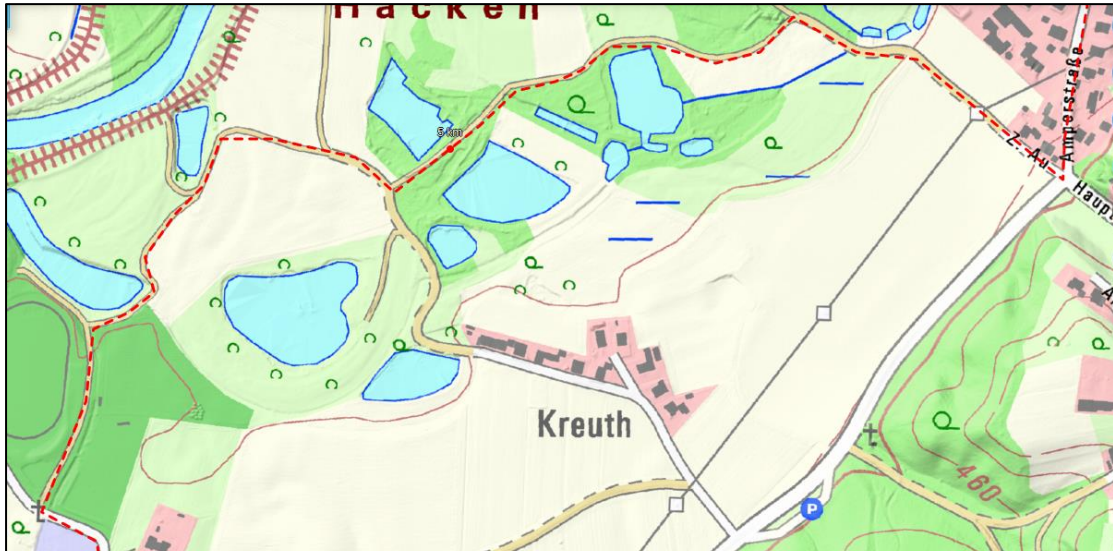


Kilometer	min/km und min/Laufstunde						
	4,00	4,50	5,00	5,50	6,00	6,50	7,00
16,55	66,20	74,48	82,75	91,03	99,30	107,58	115,85

Laufstunden in und um Kirchdorf a.d. Amper

lange Laufstunden

Detailplan 1: Kreuth



Detailplan 2: Kieswerk

